


ÚZEMNÍ PLÁN MĚSTA HLUČÍNA


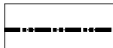



NÁVRH SCHVÁLENÝ 29.6.2004, VČ. ZMĚNY Č. 1 (4.3.2008) A ZMĚNY Č. 2 (21.7.2008)
 B.3. VÝKRES ZONACE 1:5 000



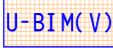
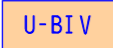


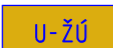


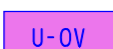












POŘIZOVATEL : MĚSTO HLUČÍN
 ZPRACOVATEL : ING. ARCH. ELEN MALCHÁRKOVÁ ČKA 02 282

LEGENDA :

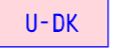
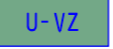
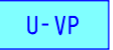
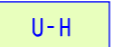

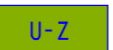

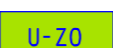
STAV NÁVRH VÝHLED
 DO ROKU 2020 PO ROCE 2020

-  HRANICE ŘEŠENÉHO ÚZEMÍ
(TOTOŽNÁ SE SPRÁVNÍ HRANICÍ OBCE)
-  HRANICE KATASTRÁLNÍHO ÚZEMÍ
-  PARCELACE POZEMKŮ



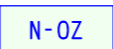
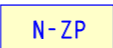
ÚZEMÍ URBANIZOVANÉ




-  U-JÚ JÁDROVÉ ÚZEMÍ (MPZ)
-  U-BIM ÚZEMÍ INDIVIDUÁLNÍHO BYDLENÍ MĚSTSKÉHO CHARAKTERU
-  U-BIM(V)
-  U-BIV ÚZEMÍ INDIVIDUÁLNÍHO BYDLENÍ VESNICKÉHO CHARAKTERU
-  U-BIV(V)
-  U-BH ÚZEMÍ HROMADNÉHO BYDLENÍ
-  U-ŽÚ ÚZEMÍ ŽIVNOSTENSKÉ
-  U-RS ÚZEMÍ REKREACE A SPORTU
-  U-RS(V)
-  U-OV ÚZEMÍ OBČANSKÉ VYBAVENOSTI
-  U-OV(V)
-  U-PA ÚZEMÍ PODNIKATELSKÝCH AKTIVIT
-  U-PA(V)
-  U-P ÚZEMÍ PRŮMYSLU
-  U-P(V)
-  U-ZZ ÚZEMÍ ZVLÁŠTNÍCH ZÁJMŮ
-  U-S ÚZEMÍ SKLÁDEK
-  U-ZV ÚZEMÍ ZEMĚDĚLSKÉ VÝROBY
-  U-AG ÚZEMÍ AGROTURISTIKY
-  U-T ÚZEMÍ TECHNICKÉHO VYBAVENÍ
-  U-D ÚZEMÍ DOPRAVNÍCH KORIDORŮ
-  U-D(V)

STAV NÁVRH VÝHLED
 DO ROKU 2020 PO ROCE 2020

-  U-DK ÚZEMÍ DOPRAVY V KLIDU
-  U-VZ ÚZEMÍ PARKŮ A VEŘEJNÉ ZELENĚ
-  U-VP VODNÍ PLOCHY
-  U-H ÚZEMÍ HŘBITOVA
-  U-H(V)
-  U-Z ÚZEMÍ ZAHRADNICTVÍ, PĚSTEBNÍCH ŠKOLEK
-  U-ZH ÚZEMÍ ZAHRAD
-  U-ZO ÚZEMÍ ZAHRÁDKOVÝCH OSAD

ÚZEMÍ NEURBANIZOVANÉ

-  N-ÚSES ROZPTÝLENÁ KRAJINNÁ ZELEŇ
-  N-L ÚZEMNÍ SYSTÉMY EKOLOGICKÉ STABILITY
-  N-OZ ÚZEMÍ OCHRANNÉ ZELENĚ
-  N-ZP ÚZEMÍ ZEMĚDĚLSKÉ PŮDY

-  ÚZEMÍ, KTERÁ BYLA PŘEDMĚTEM ZMĚNY
-  OZNAČENÍ ZMĚNY
-  ČÍSLO LOKALITY

KLAD MAPOVÝCH LISTŮ M.: 1 : 5 000

